

Zadání GP:

HM 231242 Úprava Moravy Vnorovy – Uherský Ostroh

Tok: Morava

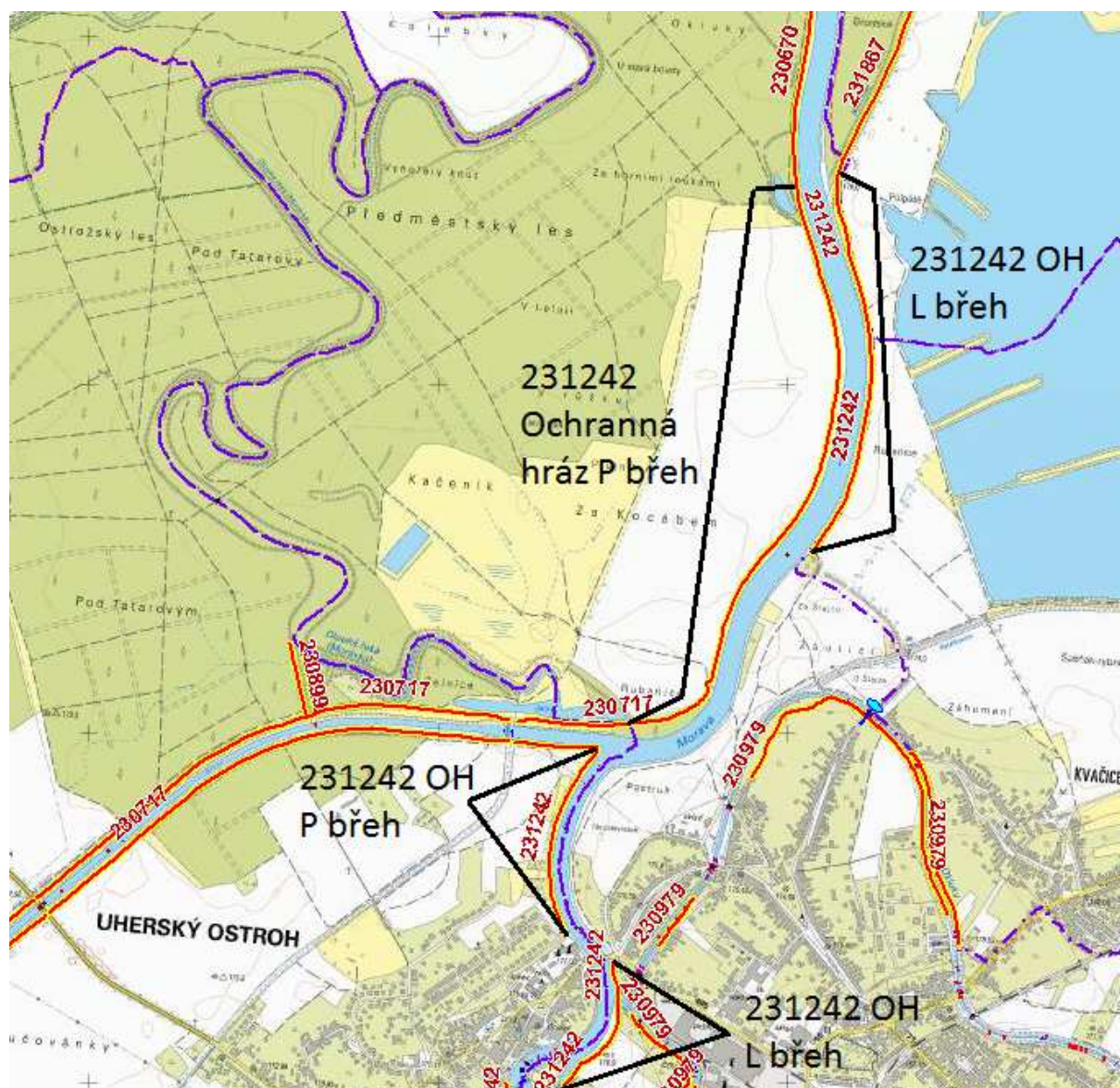
Závod: ZSM

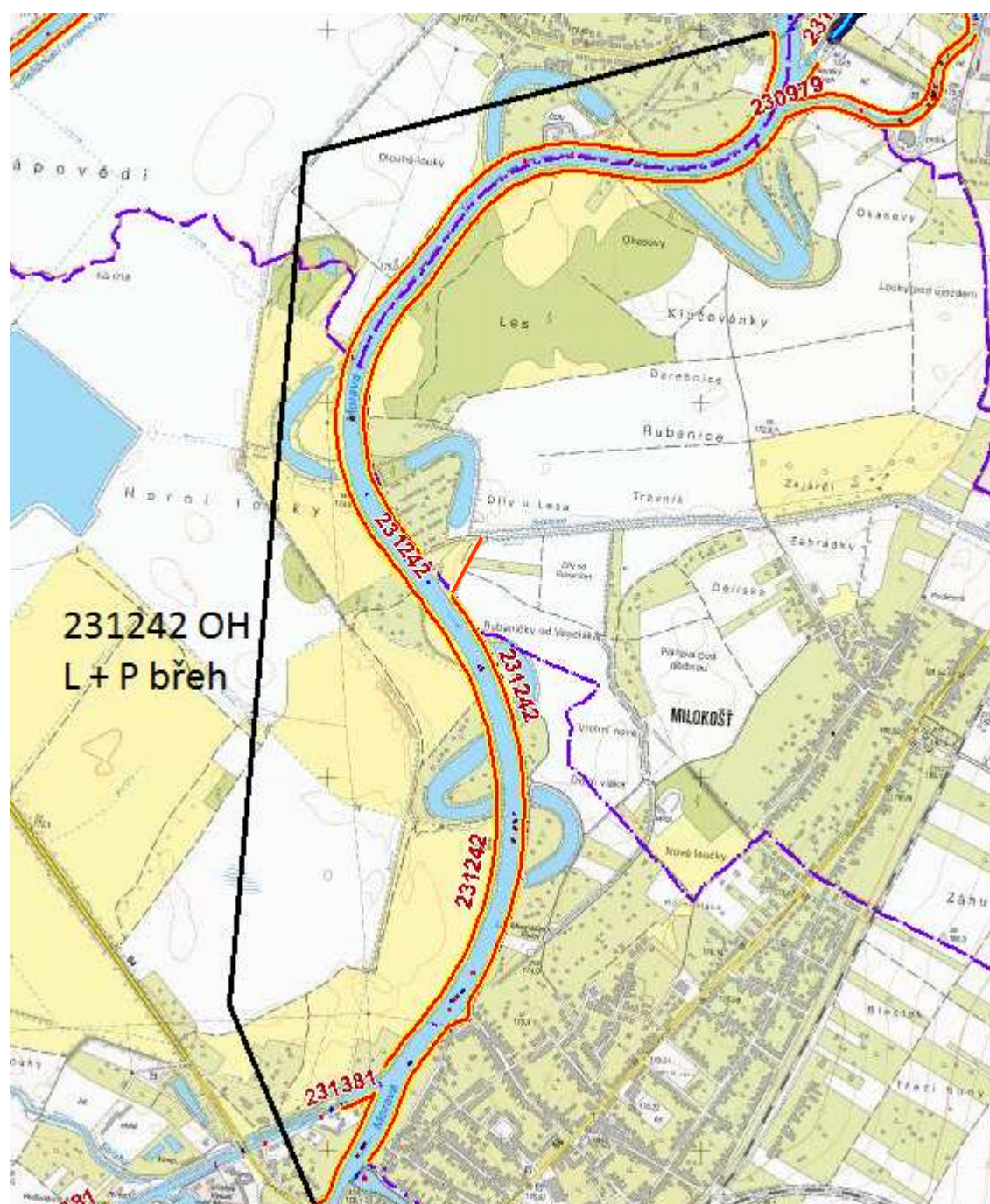
Provoz: Veselí nad Moravou

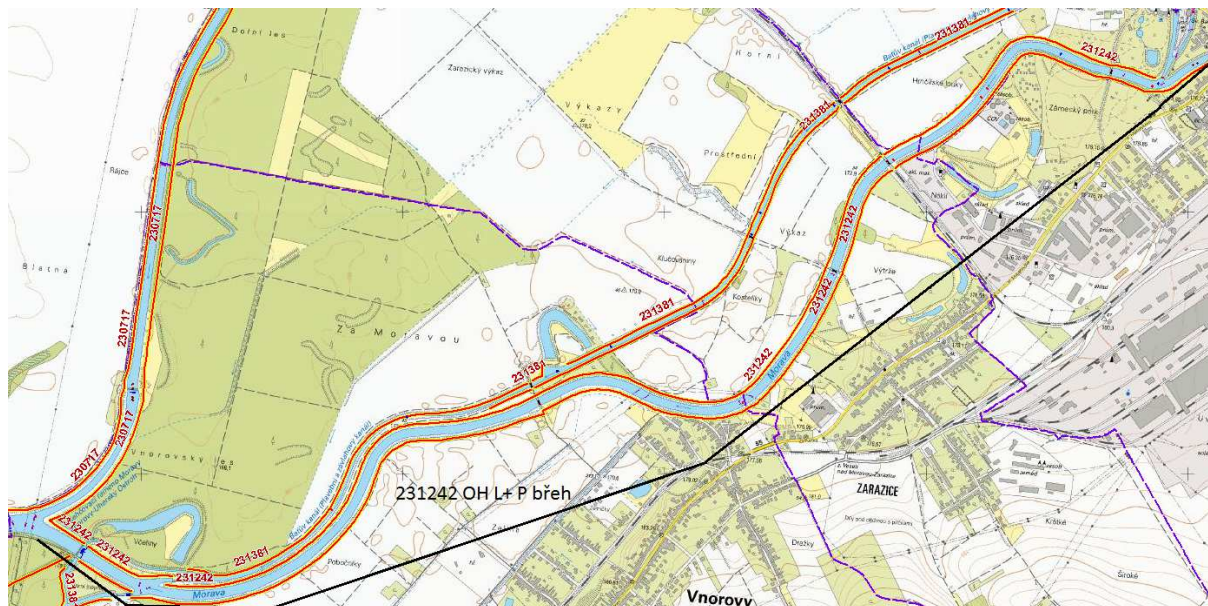
Kontaktní osoba: Prokop Hanzelka, hanzelka@pmo.cz, mobilní tel.: +420 602 781 513 (Uherský Ostroh)

Pavel Hála, e-mail: hala@pmo.cz, mobilní tel.: +420 607 781 297 (Veselí nad Moravou, Zarazice, Vnorovy))

Martina Dostálová, dostalova@pmo.cz, tel.: +420 518 326 584, mobilní tel.: +420 601 329 984 (Vnorovy)







Ochranná hráz L + P břeh

Délka Levá hráz: 10,998 km

Délka Pravá hráz: 11,768 km

Délka L + P hráz: 22,766 km

Identifikace začátek: soutok s Bobrovcem

LB X: -542854, Y: -1187397

PB X: -542954, Y: -1187514

Identifikace konec: soutok s odlehčovacím ramenem

LB X: -549239, Y: -1195331

PB X: -549353, Y: -1195177

Úseky:

LB: Z - X: -542854, Y: -1187398, K - X: -542926, Y: -1188480
 Z - X: -543495, Y: -1189661, K - X: -543640, Y: -1190015
 Z - X: -543680, Y: -1190088, K - X: -544749, Y: -1191403
 Z - X: -544666, Y: -1191512, K - X: -544887, Y: -1193030
 Z - X: -544918, Y: -1193430, K - X: -549041, Y: -1195470
 Z - X: -549036, Y: -1195448, K - X: -549239, Y: -1195331

PB: Z - X: -542955, Y: -1187513, K - X: -543455, Y: -1188971
 Z - X: -543539, Y: -1189042, K - X: -543645, Y: -1189570
 Z - X: -543806, Y: -1190000, K - X: -545036, Y: -1193155
 Z - X: -545120, Y: -1193487, K - X: -548907, Y: -1195420
 Z - X: -548882, Y: -1195391, K - X: -549353, Y: -1195177

Související objekty:

LB: X: -542854, Y: -1187406 – přejezd
X: -542921, Y: -1188471 – sjezd návodní svah
X: -542925, Y: -1188476 – sjezd vzdušný svah
X: -543482, Y: -1189727 – propustek
X: -543686, Y: -1190093 – sjezd návodní svah
X: -544571, Y: -1190473 – sjezd vzdušný svah
X: -544900, Y: -1191039 – přejezd
X: -544749, Y: -1191405 – přejezd
X: -544663, Y: -1191515 – sjezd vzdušný svah
X: -544481, Y: -1191942 – schody
X: -544510, Y: -1192362 – schody
X: -544524, Y: -1192406 – schody
X: -544580, Y: -1192534 – schody
X: -544581, Y: -1192536 – propustek
X: -544616, Y: -1192634 – přejezd
X: -544625, Y: -1192650 – sjezd návodní svah
X: -544851, Y: -1192977 – sjezd návodní svah
X: -544852, Y: -1192978 – sjezd vzdušný svah
X: -544863, Y: -1192994 – schody
X: -544884, Y: -1193023 – schody
X: -544929, Y: -1193436 – schody
X: -544958, Y: -1193454 – schody
X: -544987, Y: -1193472 – schody
X: -545005, Y: -1193486 – schody
X: -545026, Y: -1193502 – schody
X: -545066, Y: -1193529 – schody
X: -545100, Y: -1193540 – schody
X: -545115, Y: -1193542 – schody
X: -545143, Y: -1193541 – propustek
X: -545215, Y: -1193517 – schody
X: -545510, Y: -1193416 – propustek
X: -545741, Y: -1193542 – propustek
X: -546108, Y: -1193822 – propustek
X: -546318, Y: -1194227 – sjezd návodní svah
X: -546324, Y: -1194245 – sjezd návodní svah
X: -546444, Y: -1194472 – propustek
X: -546716, Y: -1194766 – propustek
X: -546761, Y: -1194780 – sjezd vzdušný svah
X: -546788, Y: -1194786 – propustek
X: -547050, Y: -1194746 – propustek
X: -547452, Y: -1194751 – sjezd návodní svah
X: -547469, Y: -1194772 – sjezd návodní svah

X: -548950, Y: -1195476 – sjezd návodní svah
X: -548957, Y: -1195475 – sjezd vzdušný svah
X: -549235, Y: -1195335 – schody

PB: X: -543226, Y: -1188853 – přejezd
X: -543798, Y: -1190077 – schody
X: -543800, Y: -1190098 – sjezd návodní svah
X: -544180, Y: -1190321 – sjezd návodní svah
X: -544614, Y: -1190414 – sjezd vzdušný svah
X: -544926, Y: -1190831 – propustek
X: -544934, Y: -1191246 – propustek
X: -544805, Y: -1191449 – propustek
X: -544792, Y: -1191466 – sjezd návodní svah
X: -544750, Y: -1191523 – sjezd návodní svah
X: -544635, Y: -1191700 – sjezd návodní a vzdušný svah
X: -544631, Y: -1191707 – propustek
X: -544627, Y: -1191714 – sjezd návodní svah
X: -544567, Y: -1191875 – schody
X: -544541, Y: -1192095 – přejezd
X: -544542, Y: -1192114 – propustek
X: -544542, Y: -1192128 – sjezd návodní svah
X: -544695, Y: -1192580 – propustek
X: -544982, Y: -1193085 – sjezd návodní svah
X: -545545, Y: -1193340 – sjezd vzdušný svah
X: -545573, Y: -1193333 – sjezd návodní svah
X: -545718, Y: -1193396 – schody
X: -545782, Y: -1193490 – sjezd návodní svah
X: -546146, Y: -1193768 – sjezd návodní svah
X: -546377, Y: -1194197 – sjezd návodní svah
X: -546379, Y: -1194203 – sjezd vzdušný svah
X: -546387, Y: -1194222 – sjezd návodní svah
X: -547487, Y: -1194697 – sjezd vzdušný svah
X: -547502, Y: -1194704 – sjezd návodní svah
X: -548865, Y: -1195427 – sjezd návodní svah